



P/8834531











REPUBLIKA HRVATSKA
Ministarstvo mora, prometa
i infrastrukture
Lučka kapetanija Vukovar












KLASA: 345-20/25-01/1
URBROJ: 530-04-15-1-25-8
Vukovar, 25. ožujka 2025. godine

Ministarstvo mora, prometa i infrastrukture, Uprava sigurnosti plovidbe, Lučka kapetanija Vukovar, OIB: 22874515170, nadležna temeljem članka 13. stavak 15. Zakona o lučkim kapetanijama ("Narodne novine" br. 118/18) sukladno članku 8. Zakona o plovidbi i lukama unutarnjih voda ("Narodne novine" br. 144/21) donosi:

PRIOPĆENJE BRODARSTVU BROJ 08/2025

Obavještavaju se zapovjednici plovila, broderska poduzeća i ostali zainteresirani sudionici u plovidbi da je dana 25.03.2025. godine službenim plovilom Područnog ureda za vodne putove obavljen pregled vodnog puta rijeke Dunav od rkm 1433+100 do rkm 1333+000.

Rkm	Plovna oznaka	Dubina plovnog puta (dm)			Dimenzije plovnog puta		
		Desna ivica ⇒	Sredina ⇒⇐	Lijeva ivica ⇐	Udaljenost od obale		Širina plovnog puta(m)
					Desna obala ⇒	Lijeva obala ⇐	
Datum:	Vodomjerne postaje	Batina	Dalj	Vukovar	Ilok		
25.3.2025	Vodostaj u 7:00 sati			80			
1345+200	 Nesvjetleća plutača	37	53	96	120	50	160
1345+400	 Nesvjetleća plutača	41	52	92	120	50	160
1347+500	 Nesvjetleća plutača						
1357+000	 Nesvjetleća plutača	50	59	75	180	220	200
1365+700	 Nesvjetleća plutača	37	59	90	80	200	180
1375+300	 Nesvjetleća plutača	111	88	47	200	100	180
1376+200	 Nesvjetleća plutača	73	69	34	220	250	180
1382+500	 Svjetleća plutača	44	99	111	160	200	180
1383+200	 Nesvjetleća plutača	47	88	109	200	200	180
1393+100	 Nesvjetleća plutača						

1395+300		Nesvjetleća plutača	34	61	87	120	220	200
1396+200		Nesvjetleća plutača	58	104	67	180	120	160
1397+000		Nesvjetleća plutača	110	71	35	180	180	170
1401+000		Nesvjetleća plutača	38	72	83	180	160	160
1401+300		Nesvjetleća plutača	34	51	105	230	230	230
1402+000		Svjetleća plutača	39	47	51	220	80	200
1404+500		Nesvjetleća plutača	65	48	35	200	230	180
1410+700		Svjetleća plutača	30	42	51	100	230	200
1423+000		Nesvjetleća plutača	64	46	23	200	180	180
1426+000		Nesvjetleća plutača	34	57	10	160	180	160
1427+700		Nesvjetleća plutača	130	55	22	200	160	180

Dodatne informacije: Plutača na rkm 1401+300 pomjerena je u desnu obalu 50 metara. Širina plovnog puta je 230 metara.

Službena osoba
Sanja Ilinić



Dostaviti:

1. Područni ured za vodne putove
2. Uprava unutarnje plovidbe
3. Uprava sigurnosti plovidbe
4. Lučka kapetanija Osijek
5. Lučka uprava Vukovar
6. Luka Vukovar
7. Tranzit Osijek
8. PP Vukovar
9. PGP Ilok
10. PGP Dalj
11. PGP Beli Manastir
12. Euro Agent d.o.o.
13. Osijek koteks
14. Hrvatske vode
15. Hrvatski veslački klub Vukovar.
16. Adriatica Dunav d.o.o.
17. Carinska uprava
18. Hidrogradnja d.o.o.
19. Moto-nautički klub Sveti Bono
20. Lađar d.o.o. Sisak
21. Transjug d.o.o. Zagreb
22. Vodoprivreda Vinkovci dd
23. Oglasna ploča, ovdje
24. Arhiva